

# Juridische situatietekening

## Plan Margraten 'De Bloesemgaard'

Gemeente: Margraten  
Sectie: H  
Nummers: 646 (gedeeltelijk)












Schaal: 1:500  
Formaat: A3

Datum opmaak: 08 oktober 2015

In één blad



### LEGENDA

-  - Bestaande kadastrale grens
-  - Kadastraal nummer
-  - Bouwnummer
-  - Nieuwe kavelgrens
-  - Bebouwing
-  - Keerwand (ca. 0,70 m hoog)
-  - Haag (planthoogte 40-60 cm, groeihogte ca. 75 cm / onderhoudsverplichting / plaatsing is indicatief aangegeven)
-  - Hekwerk (ca. 180 cm hoog / onderhoudsverplichting / plaatsing is indicatief aangegeven) aan de binnenzijde voorzien van een haag (planthoogte 125-150 cm, groeihogte ca. 180 cm / onderhoudsverplichting / plaatsing is indicatief aangegeven).
-  - Hekwerk (ca. 180 cm hoog / onderhoudsverplichting / plaatsing is indicatief aangegeven) aan de binnenzijde voorzien van hедера (planthoogte 40-60 cm, groeihogte ca. 180 cm / onderhoudsverplichting / plaatsing is indicatief aangegeven).
-  - Poort (instandhoudingsverplichting / plaatsing indicatief aangegeven)
-  - mandeligheid

